



プロジェクトの背景



現地踏査



現地踏査から得られた公園の特徴

〈長所〉

- ・内部から梅林を眺めることができる
- ・北側と西側に空が開けて見える
- ・大きく印象的な植栽が存在

〈短所〉

- ・利用者が少ない
- ・遊具が使われていない
- ・水路が汚い
- ・雑草の手入れが不十分



公園のコンセプトの決定

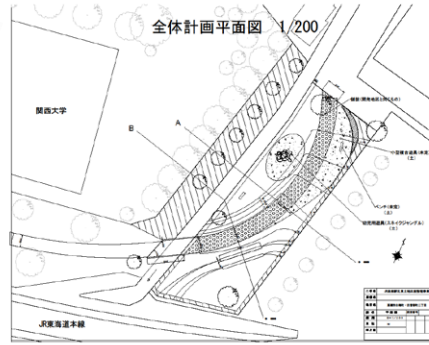
「歩くための道としての機能を優先した空間、
気持ちよく歩くことのできる空間」

図面作成



手書き図面

意見を出し合って何度も書き直しながら検討を行う




CAD図面

手書き図面で決定案をパソコン上(Auto CAD)で清書





図面を元に模型作製(1/50スケール)



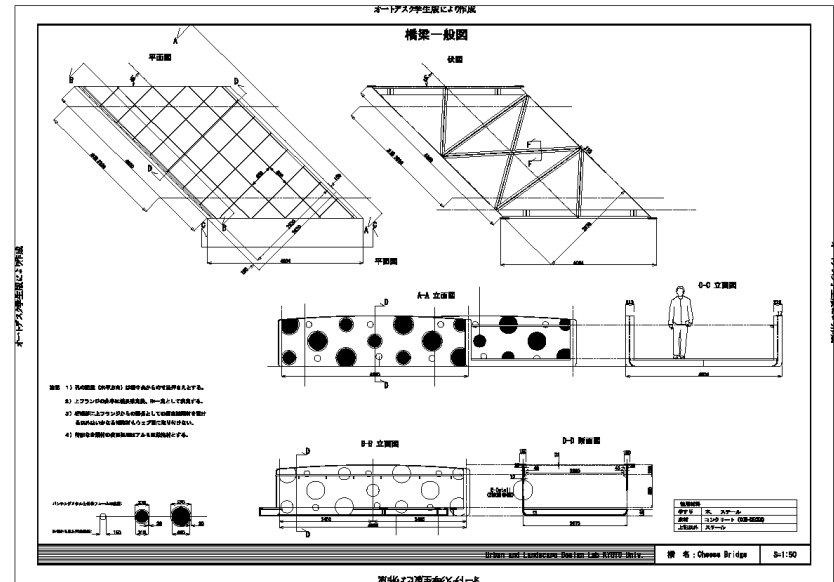
歩道橋のデザイン

デザイン
コンセプト

- ・小ささを生かしたかわいい家具のような橋
- ・公園のアクセントになる橋



設計図面の作成



完成イメージ図(公園入口から)



完成イメージ図(歩道橋)



日中の様子



夜の様子